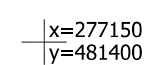




N

x=277250
y=481300

PIEZTIME

Jelgavas valstspilsētas pašvaldības iestāde "Centrālā pārvalde" Būvvalde  
atzīme par plāna reģistrēšanu

<div>Uzmērīšanā izmantota SIA GEOMETRS pastāvīgā globālās pozicionēšanas bāzes stacija VIKTORIJA (VIKT) Bāzes stacijas antena notiekts normālais LAS-2000.5 augstums. Uzmērīto punktu koordinātas noteiktas RTK režīmā.</div>				<div>LKS-92 TM koordinātu sistēma Latvijas normālo augstumu sistēma epoch LAS-2000.5 TM projekcijas mēroga koeficients m= 0.999604</div>				<div><div><div><div><div></div><div>SIA</div><div>GEOMETRS</div></div><div>Mērnecības darbi</div><div>SIA ĢEOMETRS reģ. N# 43603011317 Vecpilsētas iela 21, Jelgava, LV-3001 Tālr.: 29397477; 25775995 e-pasts:geometrs@geometrs.lv, www:geometrs.lv</div></div></div></div>			
Objekta ID Nr. A115/2024		Pasūtītājs : SIA Komunālprojekts Jelgava									
<div>Topogrāfiskais plāns</div>		Objekts : Filozofu iela 67, Jelgava									
		Valdes loceklis		<div></div>		Andris Mazkalniņš		06.03.2024			
		Mērneciks		<div></div>		Maigons Kristaps Sert. Nr. AC0002		06.03.2024		<div>Lapa</div> <div>1</div>	<div>Lapas</div> <div>1</div>